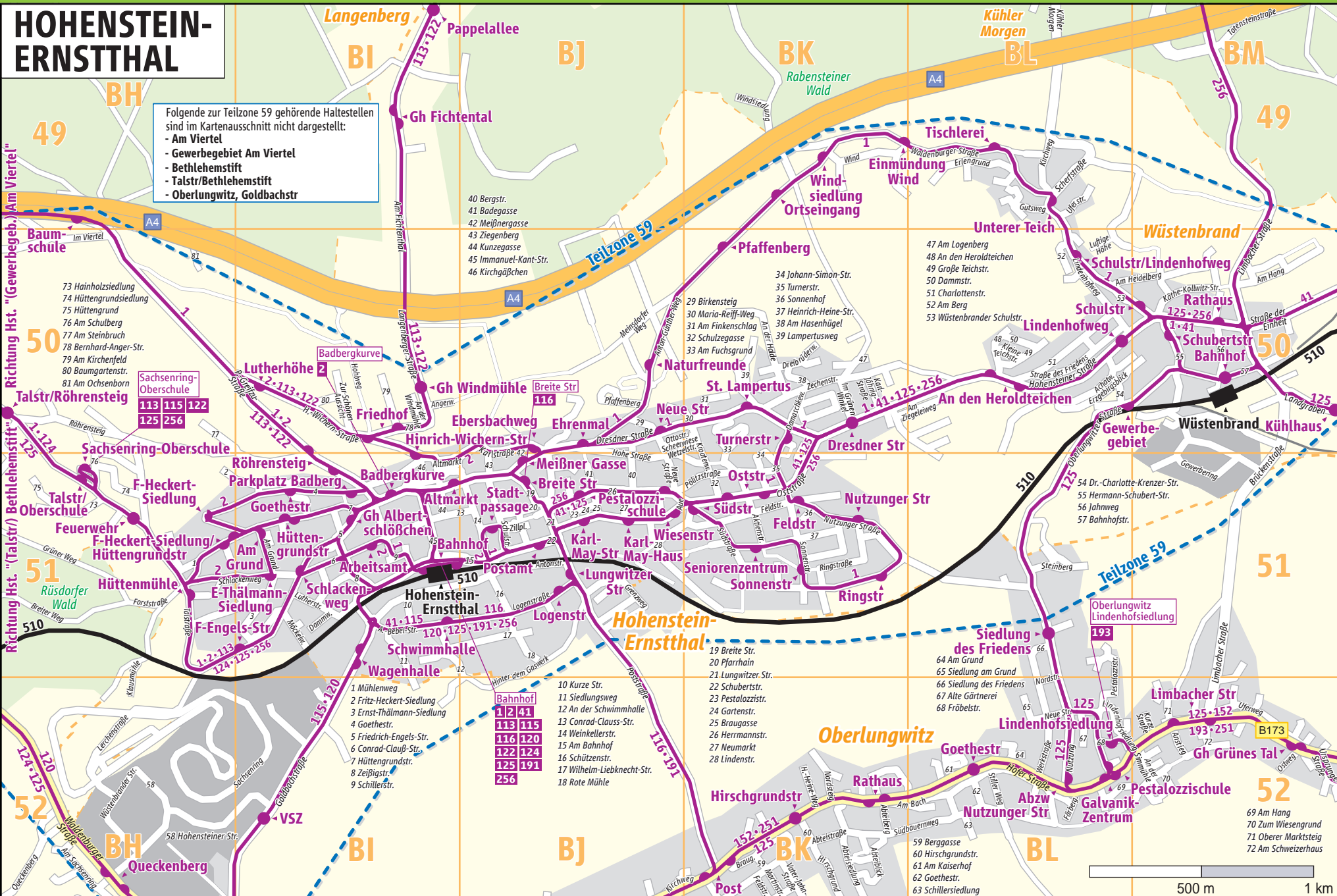


# Stadtverkehrsliniennetzplan Hohenstein-Ernstthal











Folgende zur Teilzone 59 gehörende Haltestellen sind im Kartenausschnitt nicht dargestellt:

- Am Viertel
- Gewerbegebiet Am Viertel
- Bethlehemstift
- Talstr/Bethlehemstift
- Oberlungwitz, Goldbachstr

## Straßenverzeichnis

- A**  
 Achatweg BL50  
 Aktienstraße BK51  
 Altmarkt BI51  
 Am Bahnhof (15) BJ51  
 Am Berg (52) BL50  
 Am Finkenschlag (31) BK50  
 Am Fuchsgrund (33) BK50  
 Am Grund BI51  
 Am Hang BM50  
 Am Hasenhügel (38) BK50  
 Am Heidelberg BM50  
 Am Kirchenfeld (79) BI50  
 Am Logenberg (47) BK50  
 Am Ochsenborn (81) BH50  
 Am Schulberg (76) BH51  
 Am Steinbruch (77) BH50  
 Am Ziegeleiweg BL50  
 An den Heroldsteichen (48) BL50  
 An der Halde BK50  
 An der Schwimmhalle (12) BJ51  
 An der Windmühle BI50  
 Angerweg BI50  
 Anton-Günther-Weg BJ50  
 Antonstraße BJ51  
 Aue BJ51  
 August-Bebel-Straße BI51
- B**  
 Badegasse (41) BJ50  
 Bahnhofstraße (57) BM50  
 Baumgartenstraße (80) BI50  
 Bergstraße (40) BJ51  
 Bernhard-Anger-Straße (78) BI50  
 Braugasse (25) BJ51  
 Breite Straße (19) BJ51  
 Brückenstraße BM51
- C**  
 Charlottenstraße (51) BL50  
 Conrad-Clauß-Straße (6) BI51  
 Conrad-Clauss-Straße (13) BJ51
- D**  
 Damaschkeweg BK50  
 Dammstraße (50) BL50  
 Dammweg BI51  
 Dr.-Charlotte-Krenzer-Straße (54) BL50  
 Dreibrüderweg BK50  
 Dresdner Straße BJ50
- E**  
 Erlengrund BL49  
 Ernst-Thälmann-Siedlung (3) BI51  
 Erzgebirgsblick BL50
- F**  
 Feldstraße BK51  
 Forststraße BH51  
 Friedrich-Engels-Straße (5) BI51  
 Fritz-Heckert-Siedlung (2) BH51
- G**  
 Gartenstraße (24) BJ51  
 Gewerbering BM51  
 Goethestraße (4) BI51  
 Grenzweg BJ51  
 Große Teichstraße (49) BL50  
 Grüner Weg BH51  
 Gutsweg BL49
- H**  
 Hainholzsiedlung (73) BH51  
 Heinrich-Heine-Straße (37) BK51  
 Hermann-Schubert-Straße (55) BM50  
 Herrmannstraße (26) BJ51  
 Hinrich-Wichern-Straße BI50  
 Hohe Straße BJ51  
 Hohensteiner Straße BL50  
 Hohlweg BI50  
 Hüttengrund (75) BH51  
 Hüttengrundsiedlung (74) BH51  
 Hüttengrundstraße (7) BI51
- I**  
 Im Grünen Winkel BK50  
 Im Viertel BH50  
 Immanuel-Kant-Straße (45) BI51
- J**  
 Jahnweg (56) BM50  
 Johann-Simon-Straße (34) BK51
- K**  
 Karl-Jähniß-Straße BK50  
 Karlstraße BJ50  
 Käthe-Kollwitz-Straße BM50  
 Kirchgäßchen (46) BI51  
 Kirchweg BL49  
 Klausmühle BH52  
 Kleine Teichstraße BL50  
 Kroatenweg BK51  
 Kühler Morgen BL49  
 Kunzegasse (44) BI51  
 Kurze Straße (10) BI51
- L**  
 Lampertusweg (39) BK50  
 Landgraben BM50  
 Langenberger Straße BI50  
 Lerchenstraße BH52  
 Limbacher Straße BM50  
 Lindenhofweg BL50  
 Lindenstraße (28) BJ51  
 Logenstraße BJ51  
 Luftige Höhe BL50  
 Lungwitzer Straße (21) BJ51  
 Lutherstraße BI51
- M**  
 Maria-Reiff-Weg (30) BK50  
 Meinsdorfer Weg BJ50  
 Meißnergasse (42) BJ50  
 Möckelweg BI51  
 Mühlenweg (1) BH51
- N**  
 Neue Straße BJ51  
 Neumarkt (27) BJ51  
 Nutzungser Straße BK51
- O**  
 Oberlungwitzer Straße BL50  
 Oststraße BK51  
 Ottostraße BJ50
- P**  
 Paul-Greifzu-Straße BH50  
 Pestalozzistraße (23) BJ51  
 Pfaffenberg BJ50  
 Pfarrhain (20) BJ51  
 Pölitzstraße BK51
- R**  
 Ringstraße BK51  
 Röhrensteig BH50  
 Rote Mühle (18) BJ51
- S**  
 Sachsenring BI52  
 Scheerwiese BJ50  
 Scherfstraße BL49  
 Schillerstraße (9) BI51  
 Schlackenweg BI51  
 Schubertstraße (22) BJ51  
 Schulstraße BJ51  
 Schulzegasse (32) BK51  
 Schützenstraße (16) BJ51  
 Siedlungsweg (11) BI51  
 Sonnenhof (36) BK51  
 Sonnenstraße BK51  
 Straße der Einheit BM50  
 Straße des Friedens BL50  
 Südstraße BK51
- T**  
 Talstraße BH51  
 Turnerstraße (35) BK51
- U**  
 Uferstraße BL49
- W**  
 Waldenburger Straße BL49  
 Weinkellerstraße (14) BJ51  
 Wetzlarstraße BK51  
 Wilhelm-Liebkecht-Straße (17) BJ51  
 Wind BK49  
 Wüstenbrander Schulstraße (53) BL50
- Z**  
 Zechenstraße BK50  
 Zeißigstraße (8) BI51  
 Ziegenberg (43) BJ51  
 Zillplatz BJ51  
 Zur Schönen Aussicht BI50

## Zeichenerklärung

Buslinie mit Nummer und Haltestellenname		Gemeindegrenze	
Bus-Endhaltestelle mit Nummer		Autobahn	
Bahnlinie mit Bahnhof		Bundesstraße	
Bahnstrecke ohne Personenverkehr		Haupt-, Siedlungsstraße	
Bahnstrecke stillgelegt		Fußweg, Fußgängerzone	
		Wohnbebauung	
		Industriebebauung	
		Öffentliche Gebäude	
		Waldfläche	
		Grünfläche, Park	
		Friedhof	
		Gewässer	

**Herausgeber und Gestaltung:**  
 Verkehrsverbund Mittelsachsen GmbH,  
 Am Rathaus 2, 09111 Chemnitz  
 Internet: www.vms.de, E-mail: info@vms.de  
 Service-Nummer: 0371 40008-88

**Kartengrundlage:**  
 © 2016 PTV AG/HERE

**Stand:** Oktober 2018