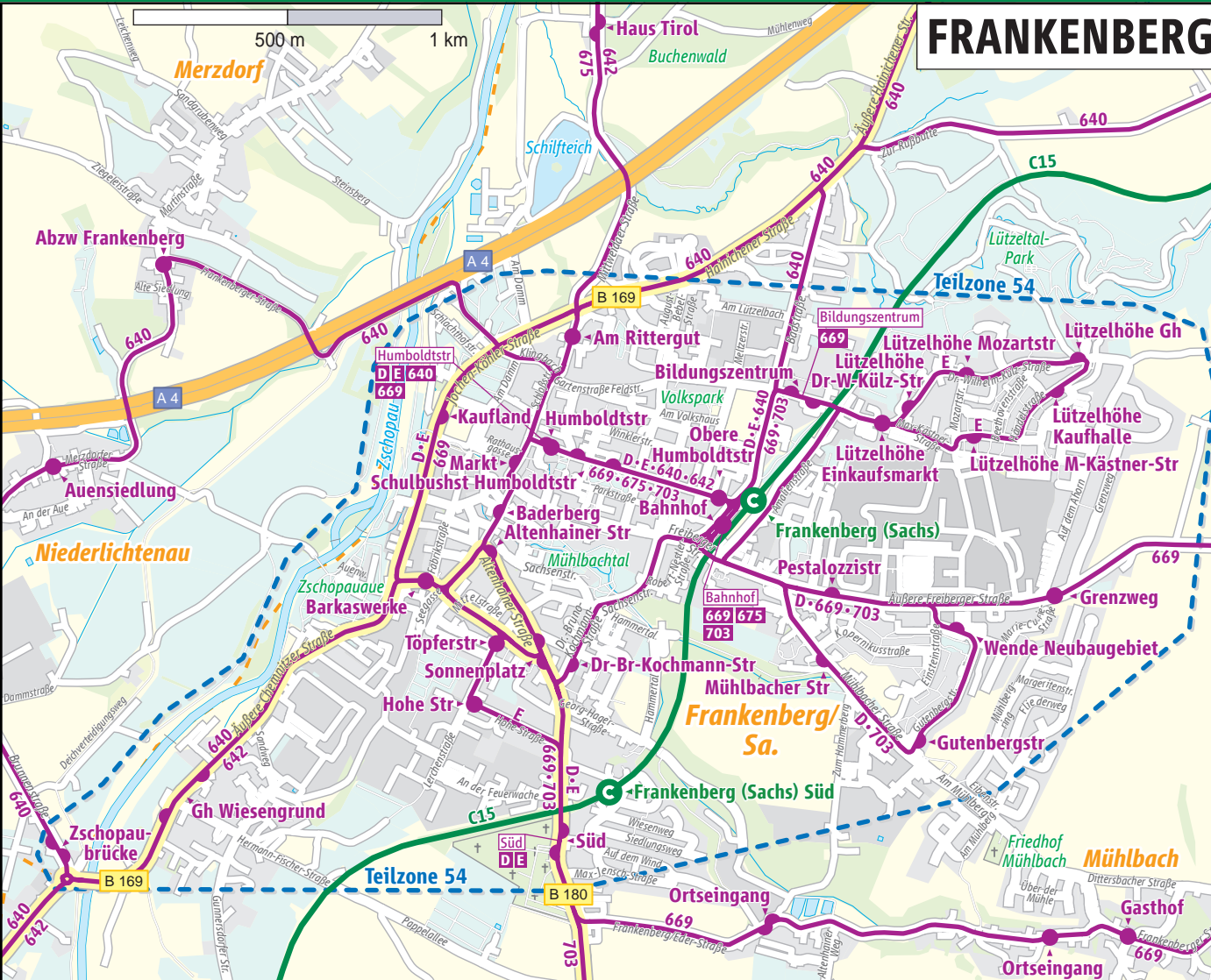




















# Stadtverkehrsliniennetzplan Frankenberg



## Zeichenerklärung

- Buslinie mit Nummer und Haltestellenname  200
- Bus-Endhaltestelle mit Nummer  Adorf, Wendeschleife 201
- Chemnitz Bahn-Linie mit Haltestelle  C11
- Bahnlinie mit Bahnhof  RE3
- Bahnstrecke ohne Personenverkehr 
- Bahnstrecke stillgelegt 
- Gemeindegrenze 
- Autobahn  A72
- Bundesstraße  B95
- Haupt-, Siedlungsstraße 
- Fußweg, Fußgängerzone 
- Wohnbebauung 
- Industriebebauung 
- Öffentliche Gebäude 
- Waldfläche 
- Grünfläche, Park 
- Friedhof 
- Gewässer 

Alle Angaben ohne Gewähr.

**Kartengrundlage:** © OpenStreetMap-Mitwirkende

**Stand:** Oktober 2024

**Herausgeber und Gestaltung:**

Verkehrsverbund Mittelsachsen GmbH,  
 Am Rathaus 2, 09111 Chemnitz  
 Internet: www.vms.de, E-mail: info@vms.de  
 Service-Nummer: 0371 40008-88